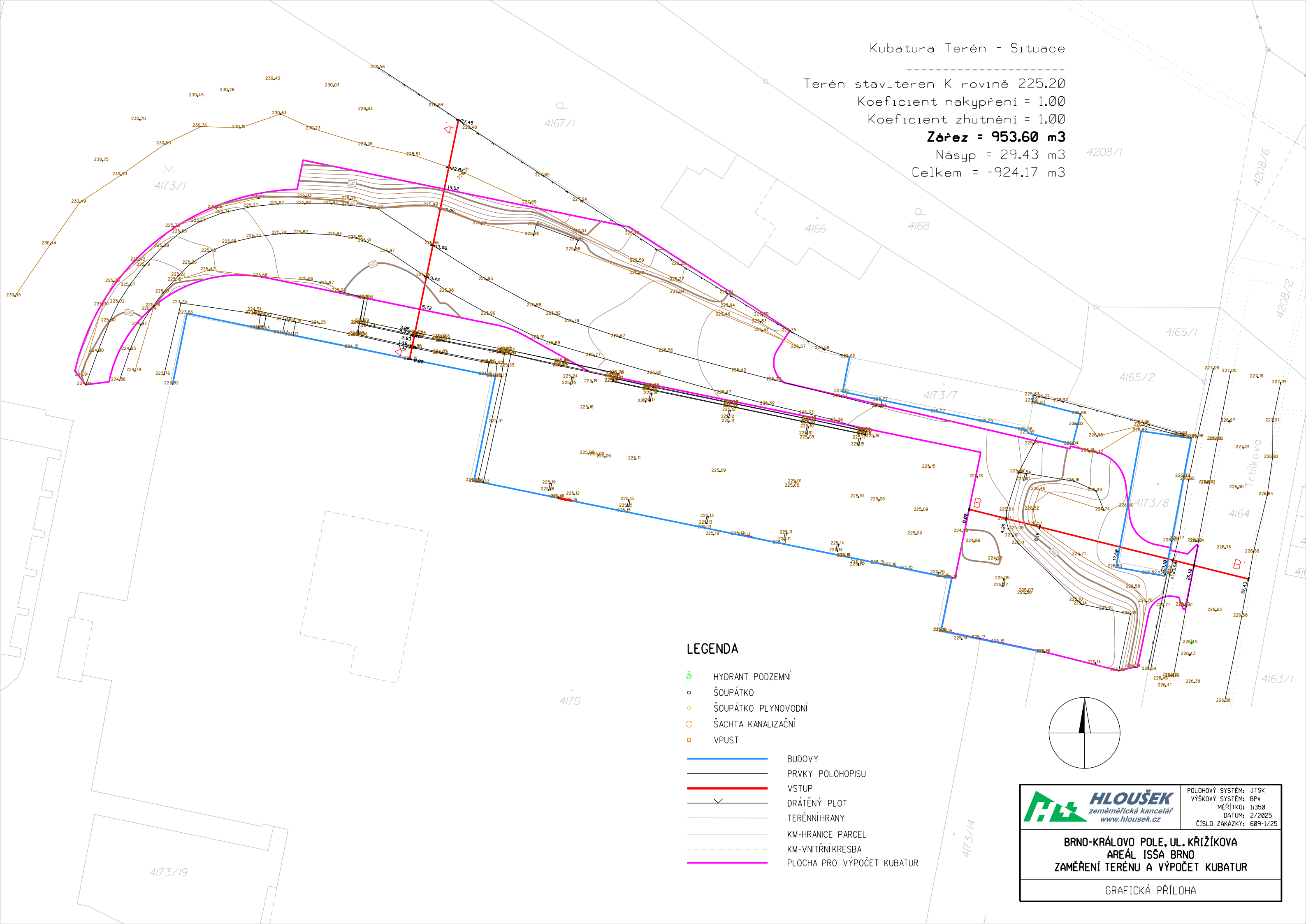


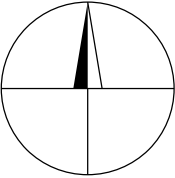
Kubatura Terén - Situace


Terén stav\_teren K rovině 225.20  
Koeficient nakypření = 1.00  
Koeficient zhutnění = 1.00  
**Zářez = 953.60 m3**  
Násyp = 29.43 m3  
Celkem = -924.17 m3



LEGENDA

- HYDRANT PODZEMNÍ
- ŠOUPÁTKO
- ŠOUPÁTKO PLYNOVODNÍ
- ŠACHTA KANALIZAČNÍ
- VPUST
- BUDOVY
- PRVKY POLOHOPISU
- VSTUP
- DRÁTĚNÝ PLOT
- TERÉNNÍ HRANY
- KM-HRANICE PARCEL
- KM-VNITŘNÍ KRESBA
- PLOCHA PRO VÝPOČET KUBATUR





**HLOUŠEK**  
zeměměřická kancelář  
www.hlousek.cz

POLOHOVÝ SYSTÉM: JTSK  
VÝŠKOVÝ SYSTÉM: BPV  
MÉRÍTKO: 1:350  
DATUM: 2/2025  
ČÍSLO ZAKÁZKY: 609-1/25

**BRNO-KRÁLOVO POLE, UL. KŘÍŽÍKOVA**  
**AREÁL ISSA BRNO**  
**ZAMĚŘENÍ TERÉNU A VÝPOČET KUBATUR**

GRAFICKÁ PŘÍLOHA